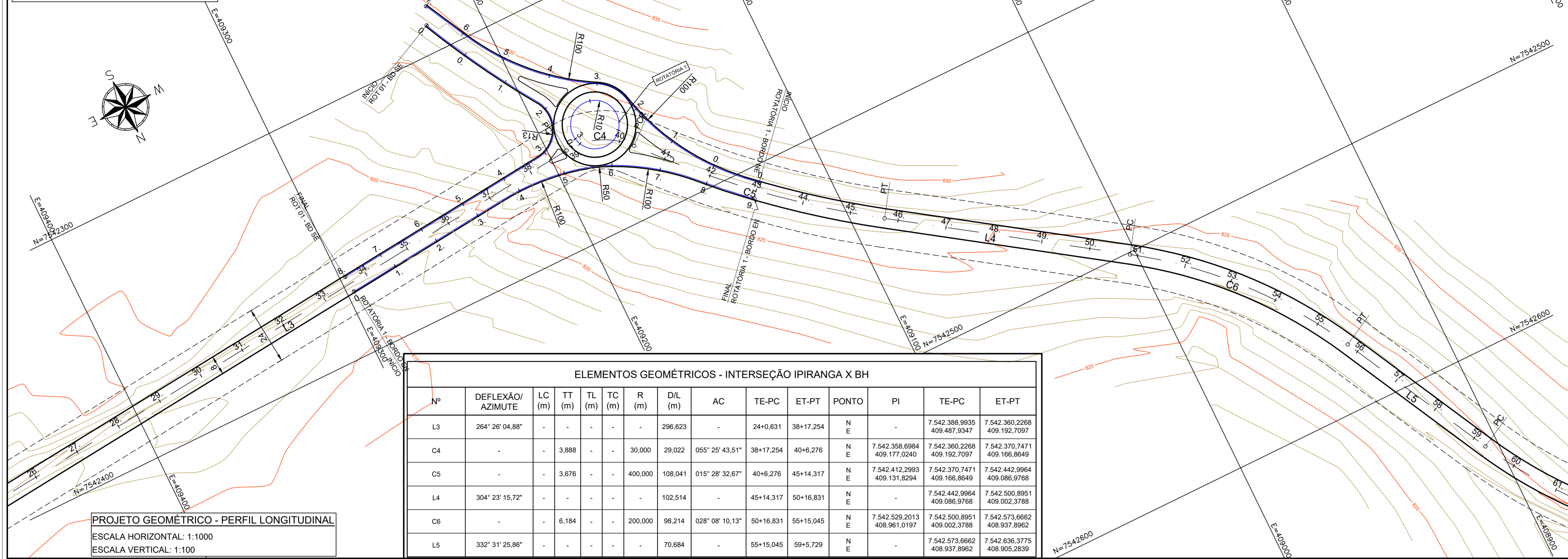


PROJETO GEOMÉTRICO - PLANTA BAIXA

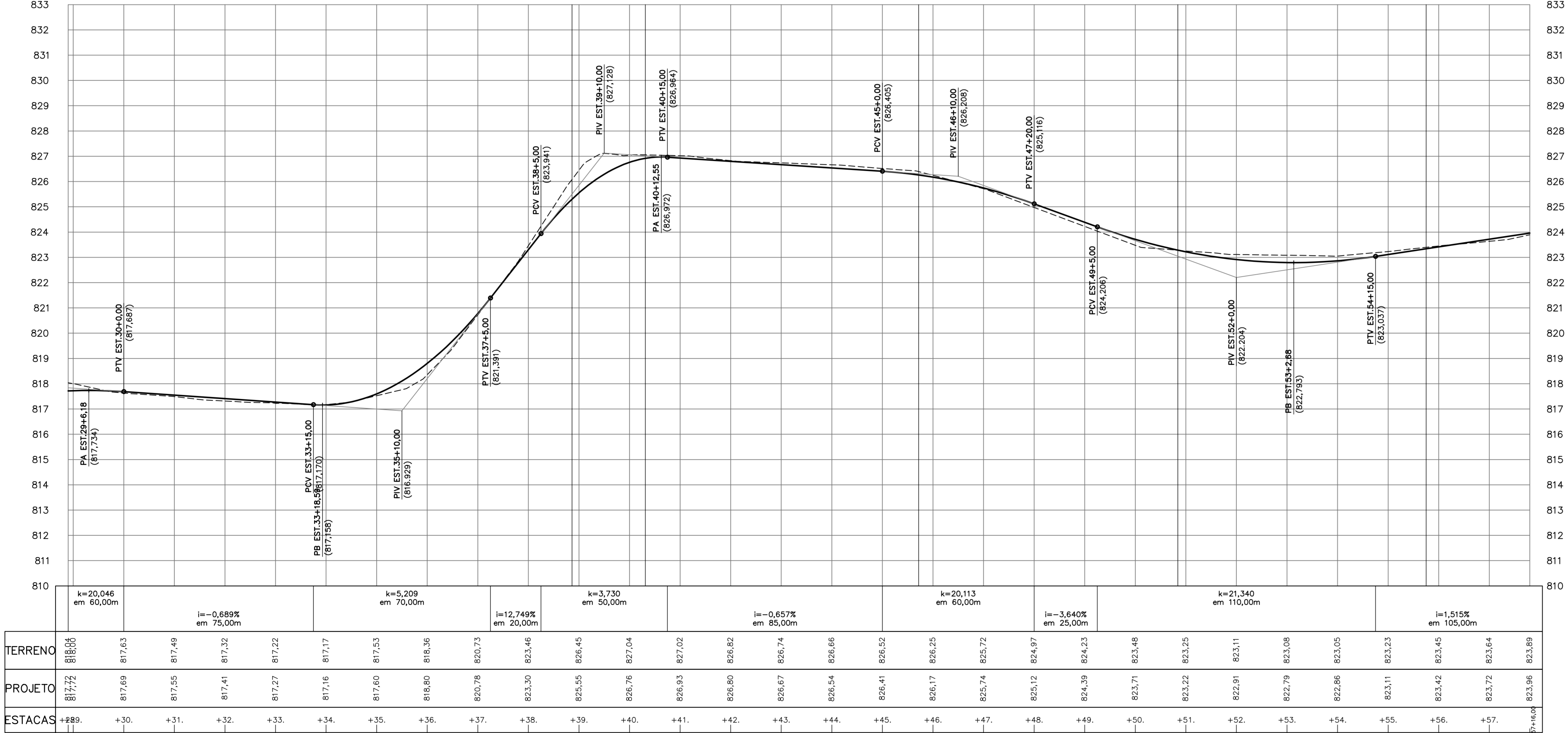
ESCALA: 1:1000



ELEMENTOS GEOMÉTRICOS - INTERSEÇÃO IPIRANGA X BH

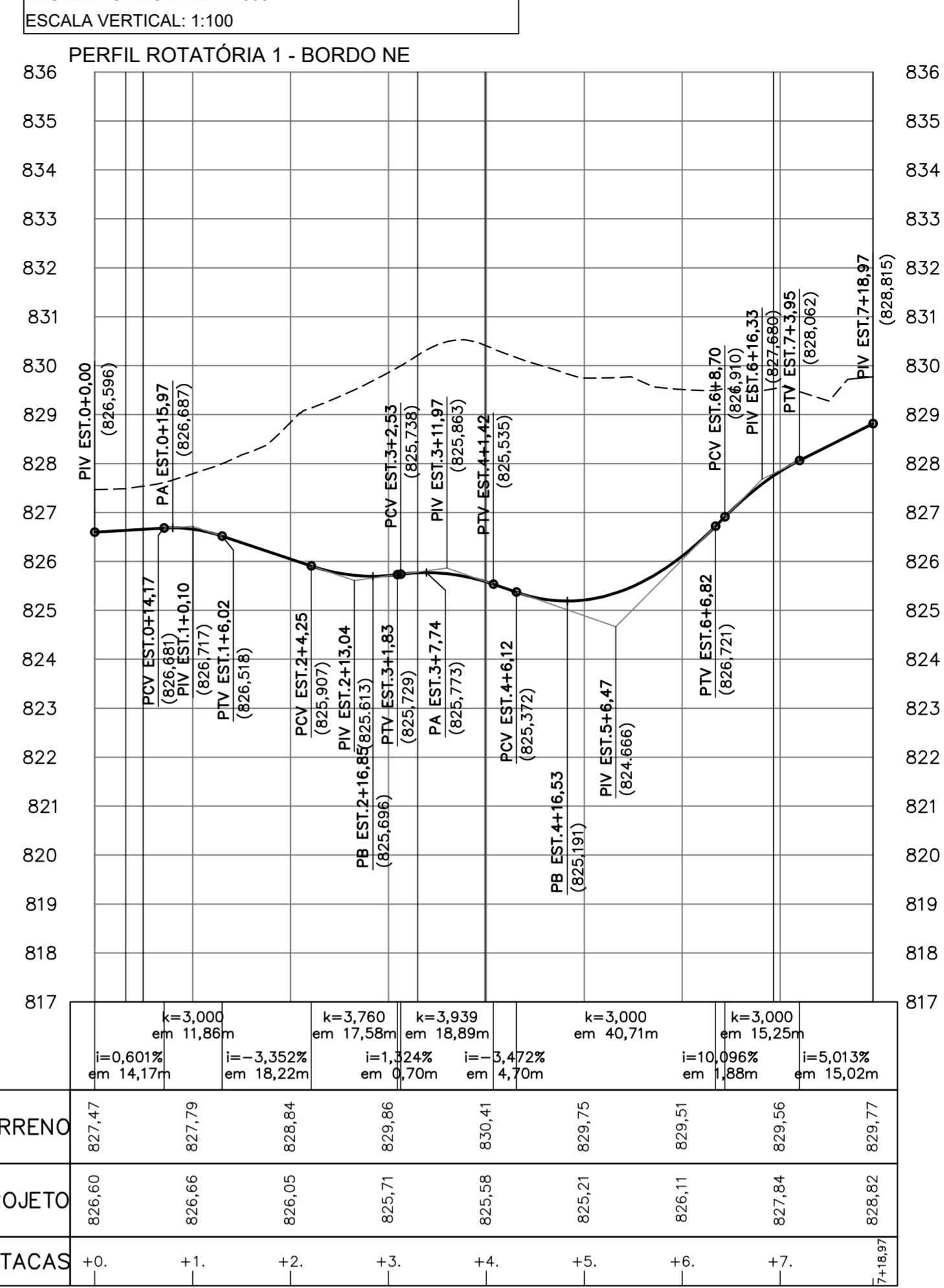
Nº	DEFLEXÃO/ AZIMUTE	LC (m)	TT (m)	TL (m)	TC (m)	R (m)	DIL (m)	AC	TE-PC	ET-PT	PONTO	PI	TE-PC	ET-PT
L3	264° 26' 04,88"	-	-	-	-	-	296,823	-	24+0,631	38+17,254	N E	-	7.542.388,9935 409.487,9347	7.542.380,2288 409.192,7097
C4	-	3,888	-	-	30,000	29,022	055° 25' 43,51"	38+17,254	40+6,276	40+6,276	N E	7.542.358,6984 409.177,0240	7.542.380,2288 409.192,7097	7.542.370,7471 409.166,8649
C5	-	3,676	-	-	400,000	108,041	015° 28' 32,67"	40+6,276	45+14,317	45+14,317	N E	7.542.412,2993 409.131,8294	7.542.370,7471 409.166,8649	7.542.442,9964 409.086,9768
L4	304° 23' 15,72"	-	-	-	-	-	102,514	-	45+14,317	50+16,831	N E	-	7.542.442,9964 409.086,9768	7.542.500,8951 409.002,3788
C6	-	6,184	-	-	200,000	98,214	028° 08' 10,13"	50+16,831	55+15,045	55+15,045	N E	7.542.529,2013 408.961,0197	7.542.500,8951 409.002,3788	7.542.573,6662 408.937,8962
L5	332° 31' 25,86"	-	-	-	-	-	70,684	-	55+15,045	59+5,729	N E	-	7.542.573,6662 408.937,8962	7.542.636,3775 408.905,2839

PERFIL INTERSEÇÃO IPIRANGA X BH



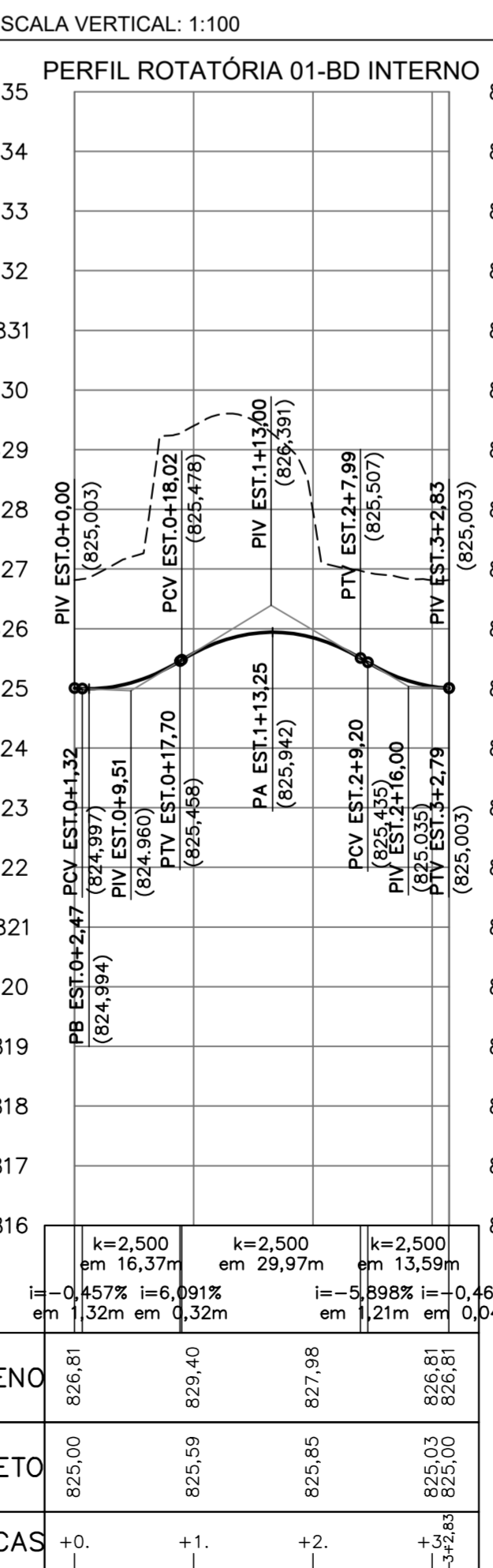
PROJETO GEOMÉTRICO - PERFIL LONGITUDINAL

ESCALA HORIZONTAL: 1:1000
ESCALA VERTICAL: 1:100



PROJETO GEOMÉTRICO - PERFIL LONGITUDINAL

ESCALA HORIZONTAL: 1:1000
ESCALA VERTICAL: 1:100



LEGENDA - PLANTA:

- EIXO
- FAIXA DOMÍNIO
- CANTEIRO PROJETADO
- BORDO DE PISTA PROJETADO
- CURVA DE NÍVEL MESTRA
- CURVA DE NÍVEL INTERMEDIÁRIA

LEGENDA PERFIL:

- TERRENO NATURAL
- GREIDE PROJETADO

NOTAS:

- COTAS EM METRO, EXCETO ONDE INDICADO;

REV. 00	22/10/21	EMISSÃO INICIAL	DAC
REVISÃO:	DATA:	DESCRIÇÃO:	RESP.:
<p>PROJETO</p> <p>DAC engenharia</p> <p>Rua Miguel Vianna, n° 81, Sala 12 Bairro Morro Chic CEP: 37500-080 - Itajubá / MG Tel: (35) 3623-3720 www.dacengenharia.com.br</p>		<p>GERÊNCIA DE PROJETOS FELPE G. ALEXANDRE CREA: MG-245.296/D</p> <p>COORDENAÇÃO DE PROJETOS ALOSIO CAETANO FERREIRA CREA: MG-97.132/D</p> <p>RESPONSÁVEL TÉCNICO ENGR. FLÁVIA C. BARBOSA CREA: MG-187.842/D</p> <p>PROJETO PEDRO HENRIQUE JUSTINIANO</p> <p>DESENHO ERICA DE SOUSA SILVA</p>	
<p>EMPREENDIMENTO</p> <p>PROJETO DA VIA DE LIGAÇÃO ENTRE A INTERSEÇÃO DO BAIRRO IPIRANGA E O BAIRRO BELO HORIZONTE</p>			
<p>ENGENHEIRO</p> <p>ESTRADA MUNICIPAL - BAIRRO BELO HORIZONTE POUSO ALEGRE - MINAS GERAIS</p>		<p>DISCIPLINA</p> <p>GEOMETRIA</p> <p>FASE DO PROJETO</p> <p>EXECUTIVO</p> <p>FOLHA Nº</p> <p>02/05</p>	
DATA INICIAL	ESCALA	REVISÃO	ARQUIVO
22/10/2021	1:1000	ROO	DAC-PMPA-IBH-GEO-PE-ROO.DWG